

Утверждена

Администрацией Московской области

(наименование документа об утверждении, включая наименования органов государственной власти или

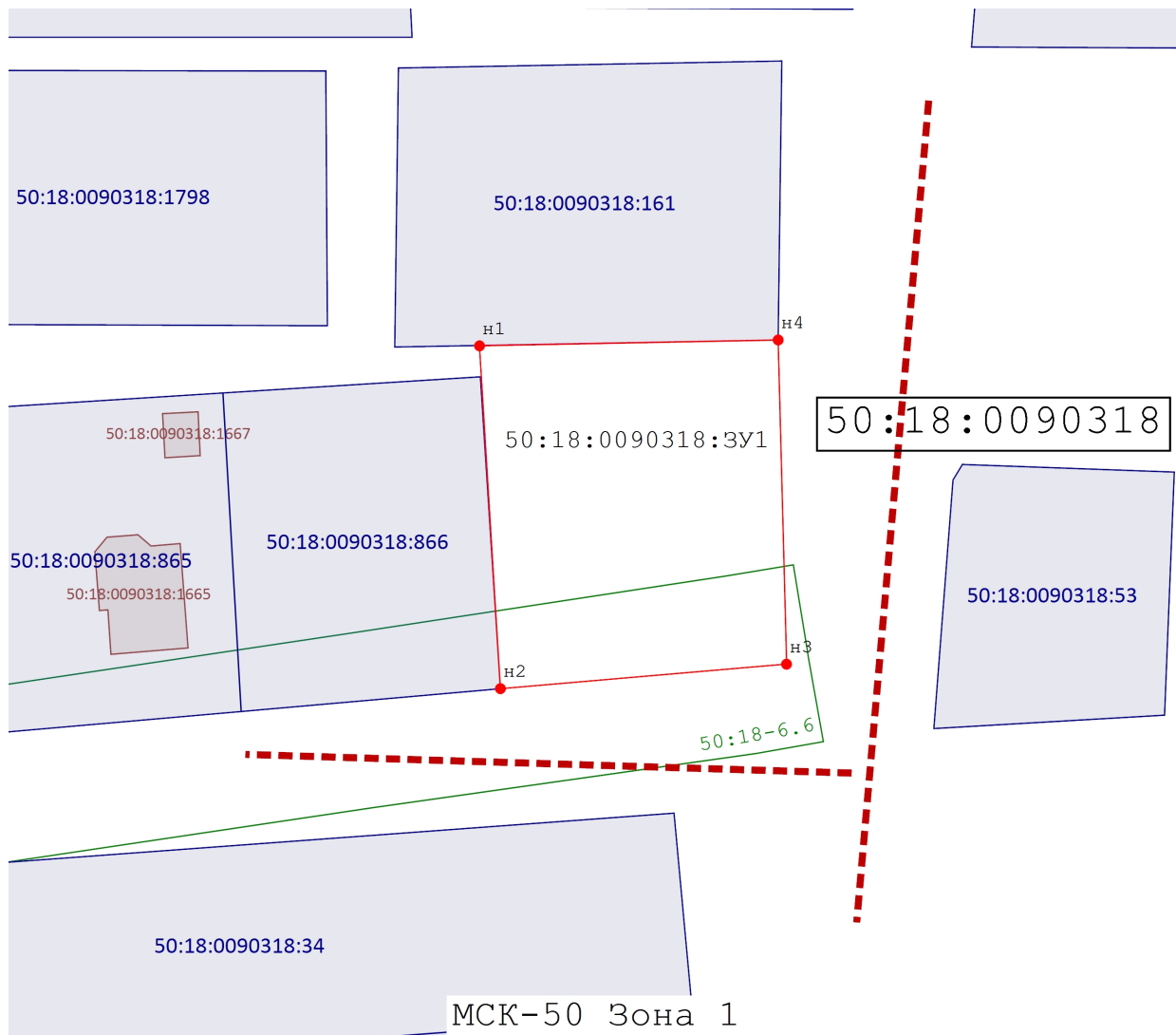
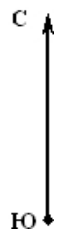
органов местного самоуправления, принявших решение об утверждении схемы или

подписавших соглашение о перераспределении земельных участков)

от _____ № _____

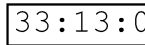
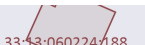







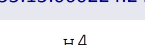
**Схема расположения земельного участка или земельных
участков на кадастровом плане территории**

Условный номер земельного участка _____ (указывается в случае, если предусматривается образование двух и более земельных участков)		
Площадь земельного участка _____ 1 370 м² (указывается проектная площадь образуемого земельного участка, вычисленная с использованием технологических и программных средств, в том числе размещенных на официальном сайте федерального органа исполнительной власти, уполномоченного Правительством Российской Федерации на осуществление государственного кадастрового учета, государственной регистрации прав, ведение Единого государственного реестра недвижимости и предоставление сведений, содержащихся в Едином государственном реестре недвижимости, в информационно-телекоммуникационной сети "Интернет" (далее - официальный сайт), с округлением до 1 квадратного метра. Указанное значение площади земельного участка может быть уточнено при проведении кадастровых работ не более чем на десять процентов)		
Обозначение характерных точек границ	Координаты, МСК-50 Зона 1, м (указываются в случае подготовки схемы расположения земельного участка с использованием технологических и программных средств, в том числе размещенных на официальном сайте. Значения координат, полученные с использованием указанных технологических и программных средств, указываются с округлением до 0,01 метра)	
	X	Y
1	2	3
н1	429 056,59	1 282 901,26
н2	429 016,05	1 282 903,74
н3	429 018,94	1 282 937,65
н4	429 057,29	1 282 936,66
н1	429 056,59	1 282 901,26



МСК-50 Зона 1
Масштаб 1:850

Условные обозначения:

-  - Номер кадастрового квартала
-  - Границы объектов капитального строительства согласно сведений ЕГРН
-  - Существующая часть границы, имеющиеся в ГКН сведения о которой достаточны для определения ее местоположения
-  - Вновь образованная часть границы, сведения о которой достаточны для определения ее местоположения
-  - Земли общего пользования (дороги, проезд)
-  - Граница зоны с особыми условиями использования территории
-  - Номер ЗОУИТ
-  - Надписи кадастрового номера земельного участка
-  - Образующая точка, сведения о которой позволяют однозначно определить местоположение
-  - Вновь образованный участок